




















SKÝRINGAR

	Virkiun		Bitrúína 1 (fyrirh.)		Tengivirki		Megin leiðir
	Útsýnisstaðir		Bitrúína 2 (fyrirh.)		Jarðstrengur		Aðrar gönguleiðir
	Huldar lagnir		Búrfellslína 3 (núv.)		Niðurrenslissvæði		Vegir
	Torsýnilegar lagnir		Skiljustöðvar		Framkvæmdasvæði		Slóðar
	Hefðbundnar lagnir		Borteigar		Vatnafar		

KORT 11
YFIRLITSKORT, HVERAHLÍÐ
ÚTSÝNISSTAÐIR
VSÓ RÁÐGJÖF